


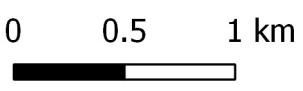
	Limistéar Pleanála Teanga
	An Ghaeltacht
	Bóthar/Raon
	Lochanna & Aibhneacha



Limistéar Pleanála Teanga Gaeltachta: Árainn Mhór



Séanadh/Disclaimer
 Is ar mhaith le léiriú a thabhairt ar an Limistéar Pleanála Teanga an mapa seo agus nior chóir glacadh leis mar léiriú ar theorainn na Gaeltachta. / The purpose of this map is to illustrate the location of the Language Planning Area and should not be considered as a definitive outline of Gaeltacht boundary.

Ionad GIS, Institiúid Uí Riain, OÉ Gaillimh (Ronan Hennessy) a réitigh. Dáta: 03/2014

Sonraí/Data
 © Suirbhéireacht Ordanáis Éireann/Rialtas na hÉireann - Ceadúnas Uimhir MP 001714 / An Phríomh-Oifig Staidrimh – faisnéis SAPS an Daonáirimh.
 © Ordnance Survey Ireland/Government of Ireland - Copyright Permit No. MP001714 / Central Statistics Office – Census SAPS Data.
 © OpenStreetMap (www.openstreetmap.org) SRTM V4 CIAT (http://srtm.csi.cgiar.org)

