








-  Limistéar Pleanála Teanga
-  An Ghaeltacht
-  Príomhbhóthar Náisiúnta
-  Bóthar Náisiúnta - Dara Grád
-  Bóthar Réigiúnach
-  Bóithre Eile
-  Lochanna & Aibhneacha

Limistéar Pleanála Teanga Gaeltachta: Ciarraí Thiar



Séanadh / Disclaimer
 Is ar mhaith le léiriú a thabhairt ar an Limistéar Pleanála Teanga an mapa seo agus níl chóir glacadh leis mar léiriú ar theorainn na Gaeltachta. / The purpose of this map is to illustrate the location of the Language Planning Area and should not be considered as a definitive outline of Gaeltacht boundary.

Ionad GIS, Institiúid Uí Riain, OÉ Gaillimh (Ronan Hennessy) a réitigh. Dáta: 03/2014

Sonraí/Data:
 © Suirbhéireacht Ordanáis Éireann/Rialtas na hÉireann - Ceadúnas Uimhir MP 001714 / An Phríomh-Oifig Staidrimh – faisnéis SAPS an Daonáirimh.

© Ordnance Survey Ireland/Government of Ireland - Copyright Permit No. MP 001714 / Central Statistics Office – Census SAPS Data.

© OpenStreetMap (www.openstreetmap.org)
 © SRTM V4 CIAT (<http://srtm.csi.cgiar.org>)

